

VILLES ET VILLAGES FLEURIS

LE LABEL NATIONAL DE LA QUALITE DE VIE

VILLE DE GAILLARD 🌸 🌸

DOSSIER DE PRESENTATION



ACCUEIL DU JURY
MARDI 11 JUILLET 2023

gaillard.fr





Sommaire :

Afin de présenter les principales actions de la commune, nous les avons classées en grandes thématiques :

- Présentation – cadre de vie de qualité
- Rivières – corridors biologiques
- Eau – une ressource précieuse à préserver
- Parcs et jardins - des espaces de découverte
- Fleurissement – rythme des saisons
- Paysage durable
- Cadre de vie de qualité
- Biodiversité : protection biologique
- Plaine maraichère – entre tradition et modernité
- Promotion d'une gestion de qualité
- Faire découvrir pour mieux protéger

Légende :

Les images étant plus parlantes que de longs textes, nous avons regroupées nos principales réalisations sous forme de photos légendées.

Depuis l'obtention de la 2^{ème} fleur, les principales actions ont été poursuivies et renforcées. D'autres réalisations ont été menées et nous avons des projets en cours de finalisation.

- Action poursuivie et renforcée ●
- Nouvelles réalisations ●
- Projets en cours ●

Palmarès Label Villes et Villages Fleuris :

2005 : 🌸 Prix spécial du développement durable

2008 : 🌸 🌸

BIENVENUE A GAILLARD

CADRE DE VIE DE QUALITE

La Ville de Gaillard

Région :	Auvergne-Rhône-Alpes
Département :	Haute-Savoie
Arrondissement :	St Julien en Genevois
Canton :	Gaillard (chef-lieu)
Intercommunalité :	Communauté d'agglomération Annemasse - Les Voirons
Maire :	Antoine Blouin (depuis 2023)
Code postal :	74240
Gentilé :	Gaillardin - Gaillardine
Population municipale :	10 500 habitants



➤ La ville de Gaillard

Située à la **frontière Suisse, entre Annemasse et Genève**, Gaillard s'étend sur un peu plus de **400 hectares** et présente **deux aspects complémentaires** : une **zone rurale** dans la plaine de l'Arve (avec 70 hectares consacrés à une importante activité maraîchère et horticole et dont la production est acheminée majoritairement en Suisse), et une **zone urbaine**, sur le plateau, qui regroupe aujourd'hui près de 10 500 habitants (fin 19ème, la ville comptait 1200 habitants) et plus de 110 nationalités.

Les **espaces naturels** représentent quasiment **50% de la superficie totale** du territoire (parcs, espaces boisés, etc.). La commune est bordée par l'**Arve** (rivière transfrontalière), ainsi que par le **Foron**, cours d'eau qui marque la frontière avec la Suisse.

La commune accueille une zone d'**activités économiques** où sont regroupées plusieurs entreprises (la Châtelaine) et environ **80 commerces** principalement implantés le long de la rue de Genève. À cela s'ajoute 3 résidences hôtelières et 3 hôtels qui complètent l'équipement commercial de la ville.

Au niveau des **accès**, la commune est bien connectée. Elle dispose d'une **entrée** et d'une **sortie d'autoroute** (A40), d'un réseau de **transports urbains** développé (bus, tram, etc.) et de 3 **postes frontières**.

La ville propose de **nombreux services** organisés en direction de la population autour de sujets forts comme l'**action sociale**, l'**action culturelle**, l'**enfance** et la **jeunesse**.

Le **patrimoine bâti** se compose d'une **maison bourgeoise du 19ème et de sa tour** (pavillon Stéphane Hessel) et d'une **église du 19ème siècle**.

➤ L'histoire de la ville

Au **Moyen-Âge**, Gaillard est le centre d'une châtellenie, Chastel-Gaillard, qui devient simplement Gaillard après la démolition du château en 1589.

De par sa position géographique particulière, la ville a joué un **rôle actif dans l'histoire de Genève et de la Savoie**. Même si l'urbanisation a souvent effacé les traces du passé, la commune est l'héritière de Château-Gaillard, bourg fortifié fondé par les comtes de Genève au 13ème siècle. Ce lieu commandait les passages vers la cité voisine.

Au début du **15ème siècle**, après la disparition des comtes de Genève et l'achat du comté par Amédée VIII, duc de Savoie, toute l'**ancienne province du Genevois devient savoyarde**. Au moment de l'instauration de la Réforme, en 1536, Genève est en effervescence. Pour réagir contre ce mouvement d'indépendance, les parents fribourgeois du chanoine Pierre Verly se réunissent à Gaillard et menacent Genève. Les événements se précipitent. Les Genevois somment le château de se rendre. Ils l'attaquent et le reprennent.

Le bailliage de Gaillard est rendu au duc de Savoie par le **Traité de Lyon en 1601**. Ce document cède en même temps à la France la Bresse, le Bugey, le Valromey et le Pays de Gex. Pour compenser la perte de ces provinces, le duc de Savoie lance une **action militaire contre Genève**, dont la célèbre "**Escalade**", le 11 décembre 1602, qui se solde par la défaite du duc de Savoie. Après avoir été, au cours des siècles, Genevois, Savoyens, Français et Sardes, vivant en communauté avec Thônex, **les Gaillardins sont associés à la commune d'Ambilly** lors du retour à la Savoie le 7 avril 1817.

Cette nouvelle union sera de courte durée puisque, selon les « Lettres patentes royales » du **3 août 1843**, Charles-Albert, roi de Sardaigne, reconnaît « convenable dans l'intérêt public » de **séparer** « de la commune d'**Ambilly-Gaillard**, les hameaux de Gaillard, Moillesulaz, Valard et Vernaz et les érige en commune sous le nom de Gaillard.


Gaillard devient française en 1860, par le **traité de Turin** (la Savoie est cédée à la France).

En **1896**, Gaillard dénombre 212 maisons, 351 ménages et **1 239 habitants**. C'est donc un bourg essentiellement rural, avec une **activité maraîchère en plein essor**. Au fil des années, sa population va croissant.

La ville présente **aujourd'hui une physionomie urbaine** qui contraste avec la vie quotidienne un siècle auparavant. La vocation maraîchère, partiellement conservée dans la plaine de l'Arve, nous rappelle cependant le rôle qu'a joué cette activité dans le développement de la ville et dans les relations frontalières.

NOS RIVIERES

VERITABLES CORRIDORS BIOLOGIQUES





On revient de loin ! Berges de l'Arve en 1980 et aujourd'hui



Renaturation des zones humides



Restauration écologique du Foron



Restauration morphoécologique de l'Arve



Projet : renaturation de la confluence du Foron

Projets : poursuivre le soutien au syndicat de rivière SM3A·Syndicat mixte de l'Aménagement de l'Arve et de ses Affluents dans le cadre des actions de la GEMAPI ·Gestion de l'eau, des milieux aquatiques et protection contre les inondations

Ci-contre : le Bois de Vernaz et le massif du Salève, depuis l'Arve



NOTRE EAU

RESSOURCE PRECIEUSE A PRESERVER



Récupération des eaux pluviales dans le bassin du centre horticole



Puits aux jardins partagés



Plancher humidifiant et choix des végétaux



Brumisation au Parc du Petit Vallard



Désimperméabilisation de la cours d'école et noue paysagère au collège



Projet : poursuite de la modernisation de l'usine de dépollution

Projets : poursuivre la préservation de l'eau par une gestion adaptée. Poursuivre la transition vers la sobriété en besoin d'eau, via le choix des végétaux, et les méthodes de culture et d'entretien

Ci-contre : les nuances de l'Arve

NOS PARCS ET JARDINS

DES ESPACES DE DECOUVERTE





Bassin du cimetière



Voie verte transfrontalière du Grand Genève



Restructuration du parc du Petit Vallard



Etude pré figurative parc de la Kamouraska



Projet de restructuration de la roseraie



Projet de parc Forêt Sport

Projet : poursuivre et renforcer la gestion différenciée des espaces pour des ambiances variées (parcs urbains, stades, cimetière paysager, roseraie, etc.)

Inviter les habitants à s'impliquer dans la vie de leurs espaces publics

Ci-contre : restructuration sentier pédagogique du Bois de Vernaz en projet

NOTRE FLEURISSEMENT AU RYTHME DES SAISONS





Production au sein des serres municipales

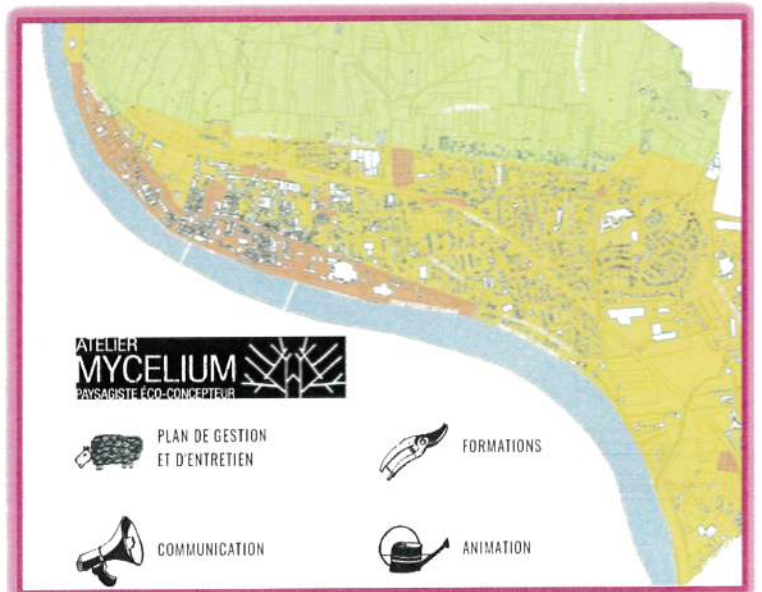
Jardin du souvenir au cimetière



Au rythme des saisons



Projet de columbarium



Concrétiser le plan de gestion différenciée


Projet : renforcer la gestion différenciée, de la plaine naturelle au plateau urbanisé. Poursuivre la production au sein de notre centre horticole des plantations et aménagements pour rythmer les saisons.

Ci-contre : prairie fleurie

NOS PAYSAGES

AUTHENTIQUES ET PRESERVES





Petite massette



Ophrys bourdon



Orchis pyramidale



Cèdre du Centre de Loisirs
un des 40 arbres isolés protégés au PLU



Totems de la biodiversité



Castor d'Europe

Sonneur à ventre jaune au
fossé des Chenevières



Projet : Renforcer la protection réglementaire des richesses naturelles et du patrimoine arboré dans le cadre de la révision du Plan Local d'Urbanisme

Ci-contre : Ophrys abeille au bois Béguin, en bord d'Arve

NOTRE CADRE DE VIE DE QUALITE





Transition énergétique de nos bâtiments publics



Stratégie de mobilité douce renforcée
Voie verte transfrontalière



Accompagnement pour la propreté renforcé
(mégots, déchets, déjections, tags, etc.)



Prolongement du tramway transfrontalier



Compostage partagé public



Stratégie lumière
Préservation de la trame noire

Projets : Poursuivre et renforcer la transition écologique de notre commune vers une sobriété respectueuse de l'environnement et une inclusion sociale de nos habitants et visiteurs

Ci-contre : Logements sociaux rue Mieusset, un des sept hameaux historiques de la ville

NOTRE BIODIVERSITE AU CŒUR DE NOS PREOCCUPATIONS





Larve de coccinelles au centre horticole



Coccinelles au Jardin de Gaillard



Installation de pièges à phéromones



Larve de chrysope à la roseraie



Ruche sur terrain communal
et haie mellifère

 **GAILLARD**

**MOUSTIQUE TIGRE
ADOPTONS LES BONS GESTES**

Videz les coupelles sous les pots de fleur
ou remplissez-les avec du sable



RENSEIGNEMENTS :
Entente interdépartementale de démoustication
www.eid-rhonealpes.com
Ville de Gaillard
www.gaillard.fr

 **GAILLARD ENVIRONNEMENT**


Démoustication

Projets : Poursuivre et renforcer nos actions fines de lutte contre les invasives et indésirables dans un souci d'exemplarité et de préservation de notre riche biodiversité

Ci-contre : Déplacement régulier de la coccinelle réalisée à l'occasion de l'année de la biodiversité

NOTRE PLAINE MARAICHERE

ENTRE TRADITION ET MODERNITE





Une culture maraîchère de tradition associée à une technologie de pointe sous serres



Jardins familiaux



Centre horticole



Bacs de plantations dans les cours d'écoles



Jardin pédagogique au centre de loisirs

Projets : Poursuivre et renforcer la transmission de notre savoir-faire en matière de culture, en s'appuyant sur la richesse de notre patrimoine maraîcher

Ci-contre : Plaine maraîchère et massif du Salève depuis la moraine de la ville

NOTRE ENGAGEMENT

FAIRE DECOURIR NOS RICHESSES

GAILLARD PASSE AU VERT

SUR LE THÈME DE L'EAU

DU **24** AU **26 MARS** 2023



CONFÉRENCE
FORUM DE L'EAU
VISITES ACCOMPAGNÉES
RAMASSAGE DE DÉCHETS ...

VILLE DE
GAILLARD / ENVIRONNEMENT

[gaillard.fr](https://www.gaillard.fr)





Forum de l'écologie



Ateliers compostages



Clean walk



Art en roseraie

Manifestations culturelles



Plantations d'arbres avec les CM2 de la commune



Portes ouvertes du centre horticole



Balade nocturne accompagnée

Projets : Poursuivre et renforcer nos actions de sensibilisation, dans une optique d'exemplarité et afin de renforcer la synergie des engagements de la commune et de ses usagers

Ci-contre : Affiche du festival de l'écologie Gaillard passe au Vert, 3^{ème} édition

PARCOURS DE VISITE

DECOUVRIR NOS REALISATIONS

